



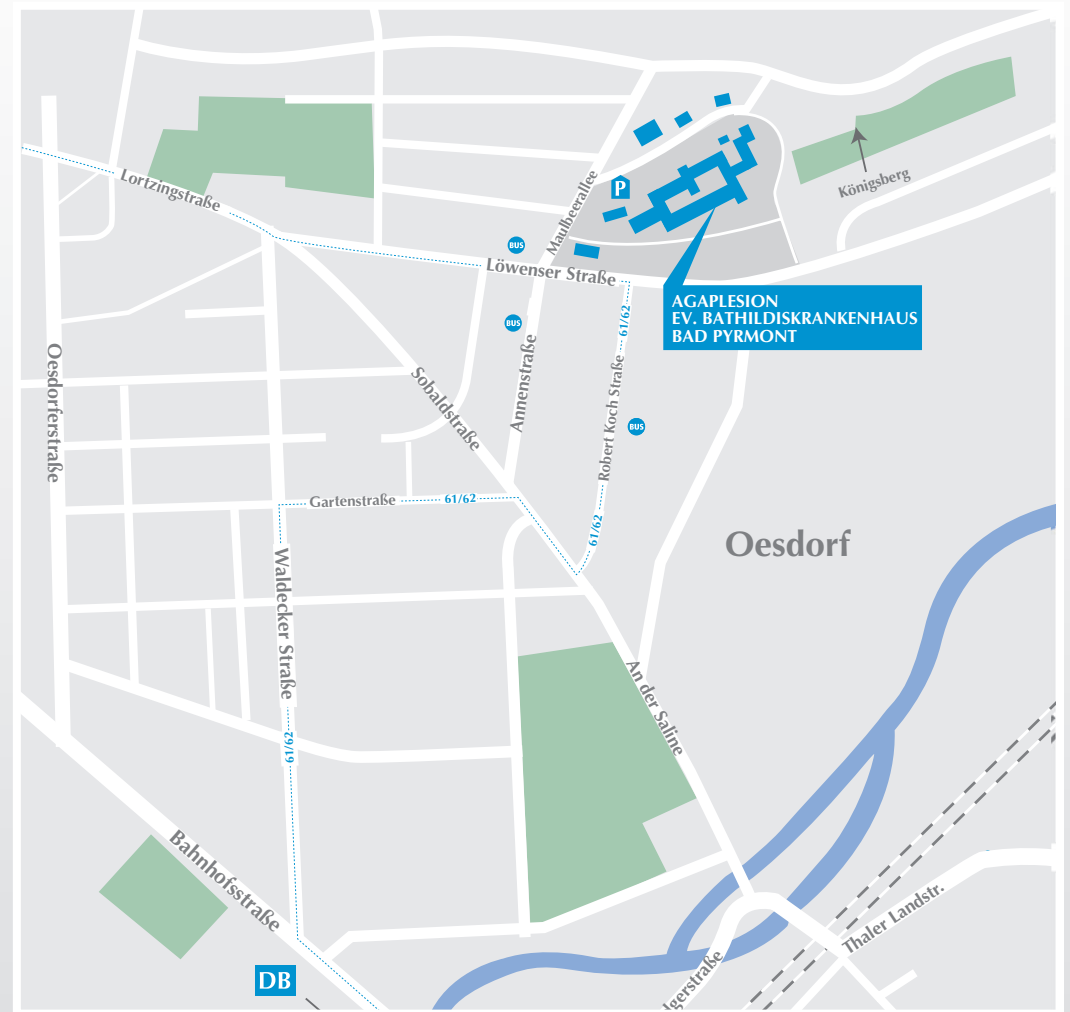
AGAPLESION  
EV. BATHILDISKRANKENHAUS  
BAD PYRMONT

## ANFAHRT

AGAPLESION  
EV. BATHILDISKRANKENHAUS  
BAD PYRMONT  
Maulbeerallee 4  
31812 Bad Pyrmont

### Mit öffentlichen Verkehrsmitteln

**Bad Pyrmont** ist an das Streckennetz der Deutschen Bahn angeschlossen. Mit den DB Hochgeschwindigkeitszügen erreichen Sie uns am günstigsten über die Bahnhöfe Hannover oder Altenbeken. Von dort haben Sie Anschluss an die Regionalverbindung S5 mit der Sie Bad Pyrmont bequem und direkt erreichen. Am Bahnhof angekommen können Sie wählen, ob Sie Ihre Fahrt mit dem Bus, dem Taxi oder zu Fuß fortsetzen möchten. Die Buslinien 61 und 62 verkehren halbstündlich und halten direkt unterhalb des Bathildiskrankenhauses. Der Weg zur Klinik beträgt ca. 1,5 Kilometer.





AGAPLESION  
EV. BATHILDISKRANKENHAUS  
BAD PYRMONT

## ANFAHRT

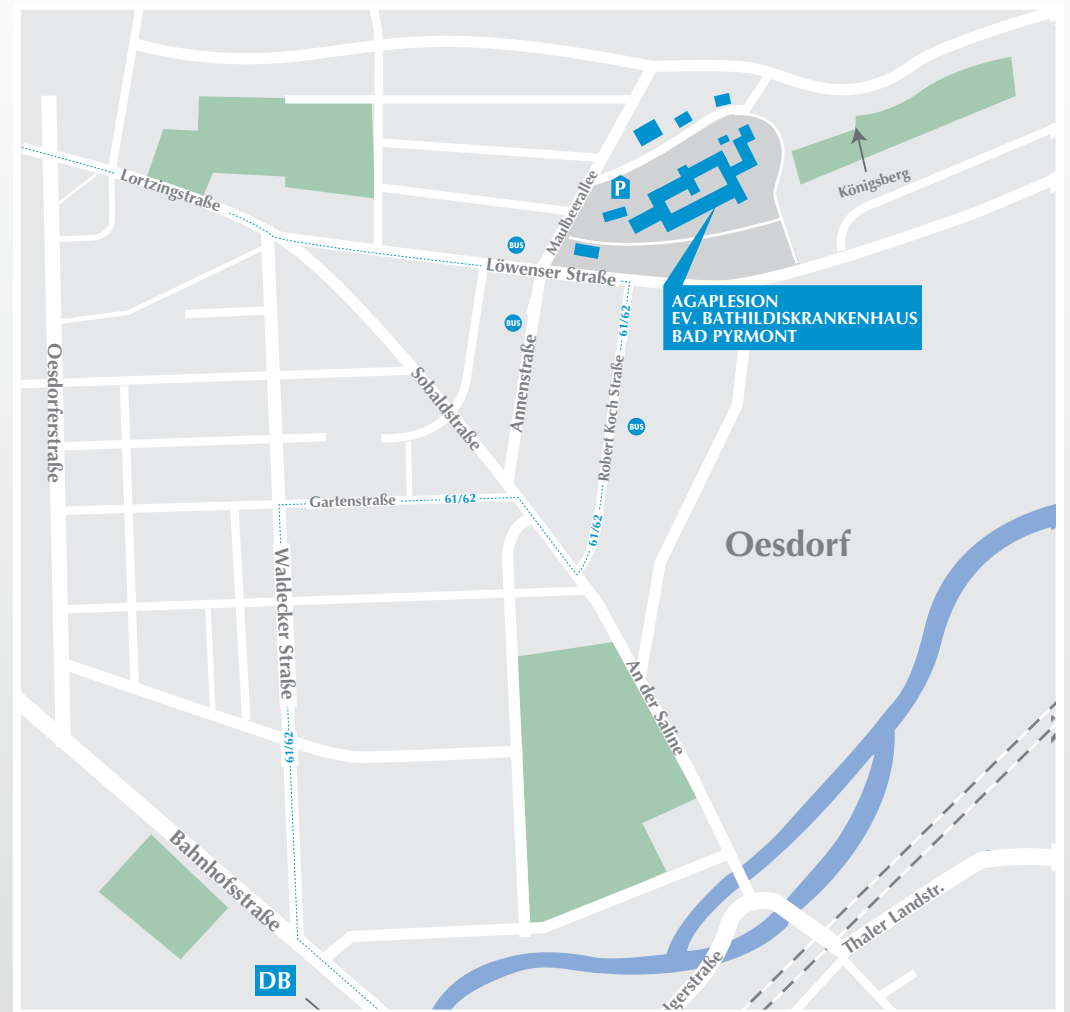
AGAPLESION  
EV. BATHILDISKRANKENHAUS  
BAD PYRMONT  
Maulbeerallee 4  
31812 Bad Pyrmont

### Mit dem Auto

#### Aus dem Norden (Hamburg/Bremen/Hannover)

Aus Richtung Hamburg, Bremen und Hannover empfehlen wir die Autobahn A 2 Richtung Dortmund bis zur Ausfahrt Rehren zu fahren. Dort fahren Sie auf die B 83 Richtung Hessisch Oldendorf. Nach ca. 25 Kilometern erreichen Sie Hameln. Sie folgen der B 83 und fahren weitere 8 Kilometer bis zur Abfahrt „Emmerthal, Hämelschenburg, Bad Pyrmont“. Über Hämelschenburg, Amelgatzen und Thal erreichen Sie schließlich Bad Pyrmont.

In Bad Pyrmont angekommen, folgen Sie der Straße bis Sie unter einer Eisenbahnbrücke durchgefahren sind, an der danach folgenden Ampel biegen Sie rechts in die Straße „An der Saline“ ein. Nach ca. 500 Metern biegen Sie bitte rechts in die „Annenstr.“ ein. Überqueren Sie am Ende dieser Straße die Kreuzung. Nun befinden Sie sich in der Maulbeerallee; das Krankenhaus befindet sich nach ca. 50 Metern auf der rechten Seite.





AGAPLESION  
EV. BATHILDISKRANKENHAUS  
BAD PYRMONT

## ANFAHRT

AGAPLESION  
EV. BATHILDISKRANKENHAUS  
BAD PYRMONT  
Maulbeerallee 4  
31812 Bad Pyrmont

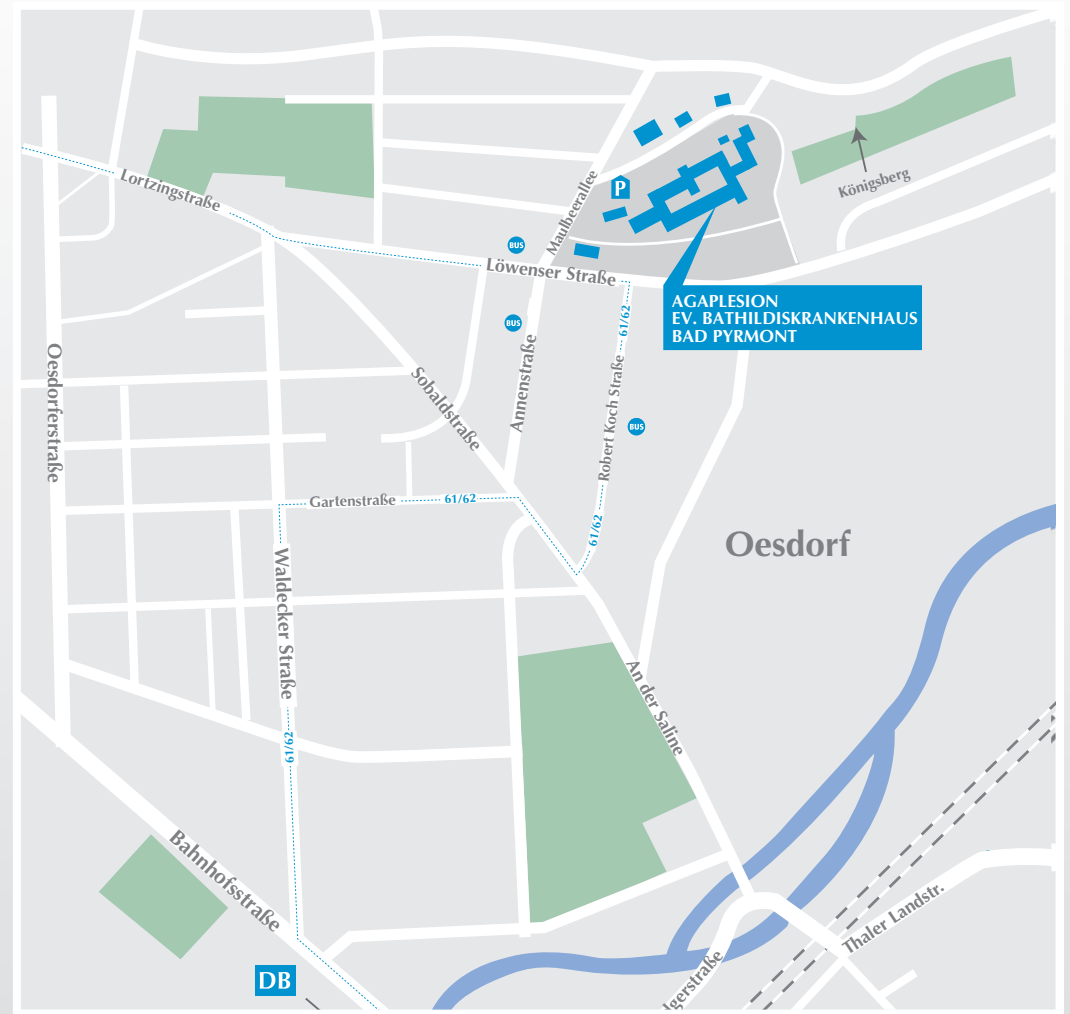
### Mit dem Auto

#### Aus dem Nordosten (Berlin/Wolfsburg/Hildesheim)

Aus Berlin, Wolfsburg und Braunschweig kommend fahren Sie bitte über die Autobahn A 39 bis zum Dreieck Salzgitter und von dort über die A 7 bis zur Ausfahrt Hildesheim.

Wir empfehlen Ihnen nun über die Bundesstraße 1 Richtung Elze, Coppenbrügge zu fahren. Nach ca. 50 Kilometern erreichen Sie Hameln. Bitte wechseln Sie nun auf die B 83 und fahren weitere 8 Kilometer bis zur Abfahrt „Emmerthal, Hämelschenburg, Bad Pyrmont“. Über Hämelschenburg, Amelgatzen und Thal erreichen Sie schließlich Bad Pyrmont.

In Bad Pyrmont angekommen, folgen Sie der Straße bis Sie unter einer Eisenbahnbrücke durchgefahren sind, an der danach folgenden Ampel biegen Sie rechts in die Straße „An der Saline“ ein. Nach ca. 500 Metern biegen Sie bitte rechts in die „Annenstr.“ ein. Überqueren Sie am Ende dieser Straße die Kreuzung. Nun befinden Sie sich in der Maulbeerallee; das Krankenhaus befindet sich nach ca. 50 Metern auf der rechten Seite.





AGAPLESION  
EV. BATHILDISKRANKENHAUS  
BAD PYRMONT

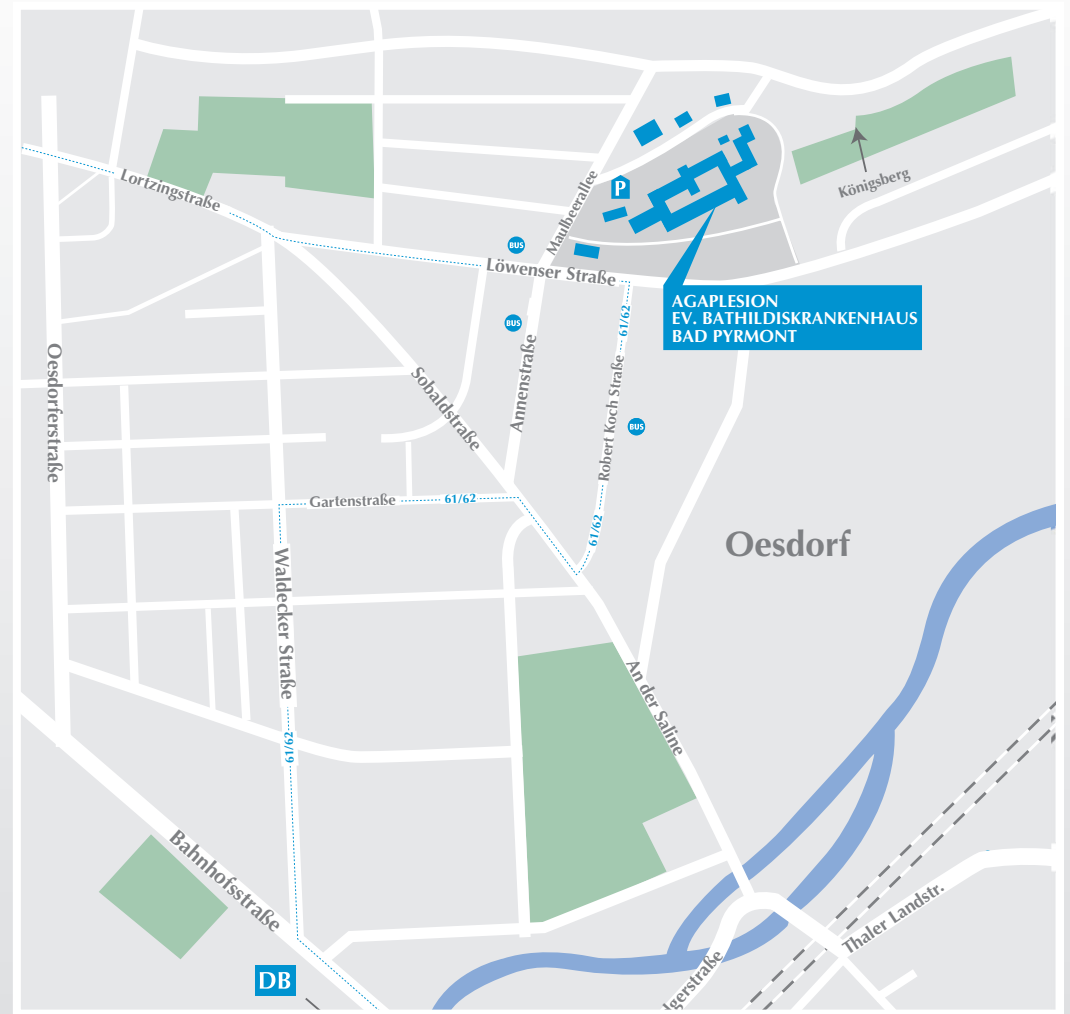
## ANFAHRT

AGAPLESION  
EV. BATHILDISKRANKENHAUS  
BAD PYRMONT  
Maulbeerallee 4  
31812 Bad Pyrmont

### Mit dem Auto

#### Aus dem Süden (Kassel)

Aus Richtung Kassel kommend fahren Sie über die A 44 Richtung Dortmund. Am Kreuz Wünnenberg/ Haaren wechseln Sie bitte auf die A 33 Richtung Paderborn. Fahren Sie bitte an der Ausfahrt Paderborn Elsen/ Hameln ab und folgen Sie der B 1 in Richtung Hameln. Nach ca. 30 Kilometern fahren Sie bitte von der B 1 ab und folgen der B 239 in Richtung Bad Pyrmont, Steinheim. In der Stadt Schieder biegen Sie bitte an der ersten Ampel links ab. Nach ca. 7 Kilometern erreichen Sie eine weitere Kreuzung, an der Sie bitte links in Richtung Lügde, Bad Pyrmont abbiegen. In Bad Pyrmont angekommen folgen Sie der Straße. Nachdem Sie den Bahnhof passiert haben, biegen Sie an der nächsten Kreuzung links in die Straße „An der Saline“ ab. Nach ca. 500 Metern biegen Sie bitte rechts in die „Annenstr.“ ein. Überqueren Sie am Ende dieser Straße die Kreuzung. Nun befinden Sie sich in der Maulbeerallee; das Krankenhaus befindet sich nach ca. 50 Metern auf der rechten Seite.





AGAPLESION  
EV. BATHILDISKRANKENHAUS  
BAD PYRMONT

## ANFAHRT

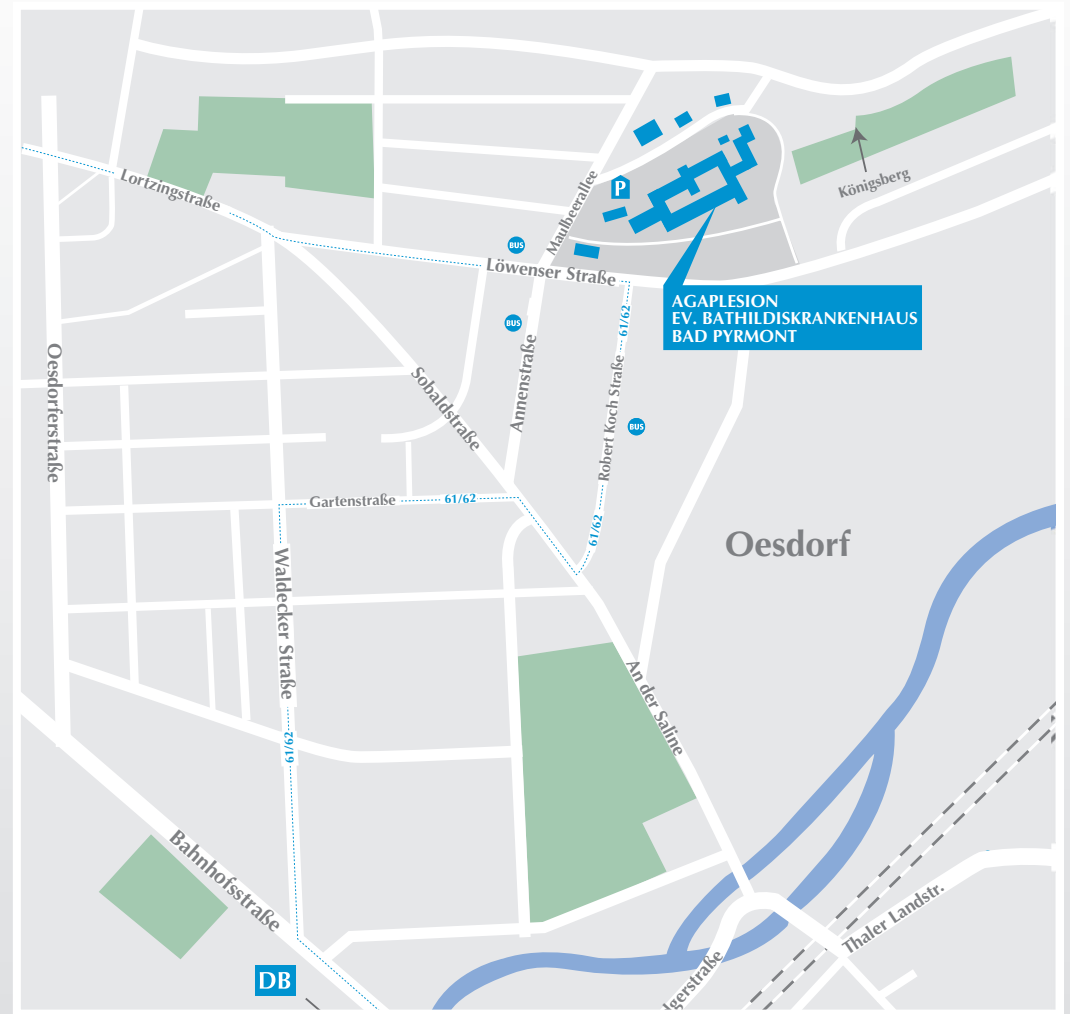
AGAPLESION  
EV. BATHILDISKRANKENHAUS  
BAD PYRMONT  
Maulbeerallee 4  
31812 Bad Pyrmont

### Mit dem Auto

#### Aus dem Nordwesten (Osnabrück)

Wir empfehlen die Autobahn A 2 in Richtung Hannover bis zur Abfahrt Rehren zu benutzen. Von dort aus fahren Sie auf die B 83 Richtung Hessisch Oldendorf. Nach ca. 25 Kilometern erreichen Sie Hameln. Sie folgen der B 83 und fahren weitere 8 Kilometer bis zur Abfahrt „Emmerthal, Hämelschenburg, Bad Pyrmont“. Über Hämelschenburg, Amelgaten und Thal erreichen Sie schließlich Bad Pyrmont.

In Bad Pyrmont angekommen, folgen Sie der Straße bis Sie unter einer Eisenbahnbrücke durchgefahren sind, an der danach folgenden Ampel biegen Sie rechts in die Straße „An der Saline“ ein. Nach ca. 500 Metern biegen Sie bitte rechts in die „Annenstr.“ ein. Überqueren Sie am Ende dieser Straße die Kreuzung. Nun befinden Sie sich in der Maulbeerallee; das Krankenhaus befindet sich nach ca. 50 Metern auf der rechten Seite.





AGAPLESION  
EV. BATHILDISKRANKENHAUS  
BAD PYRMONT

## ANFAHRT

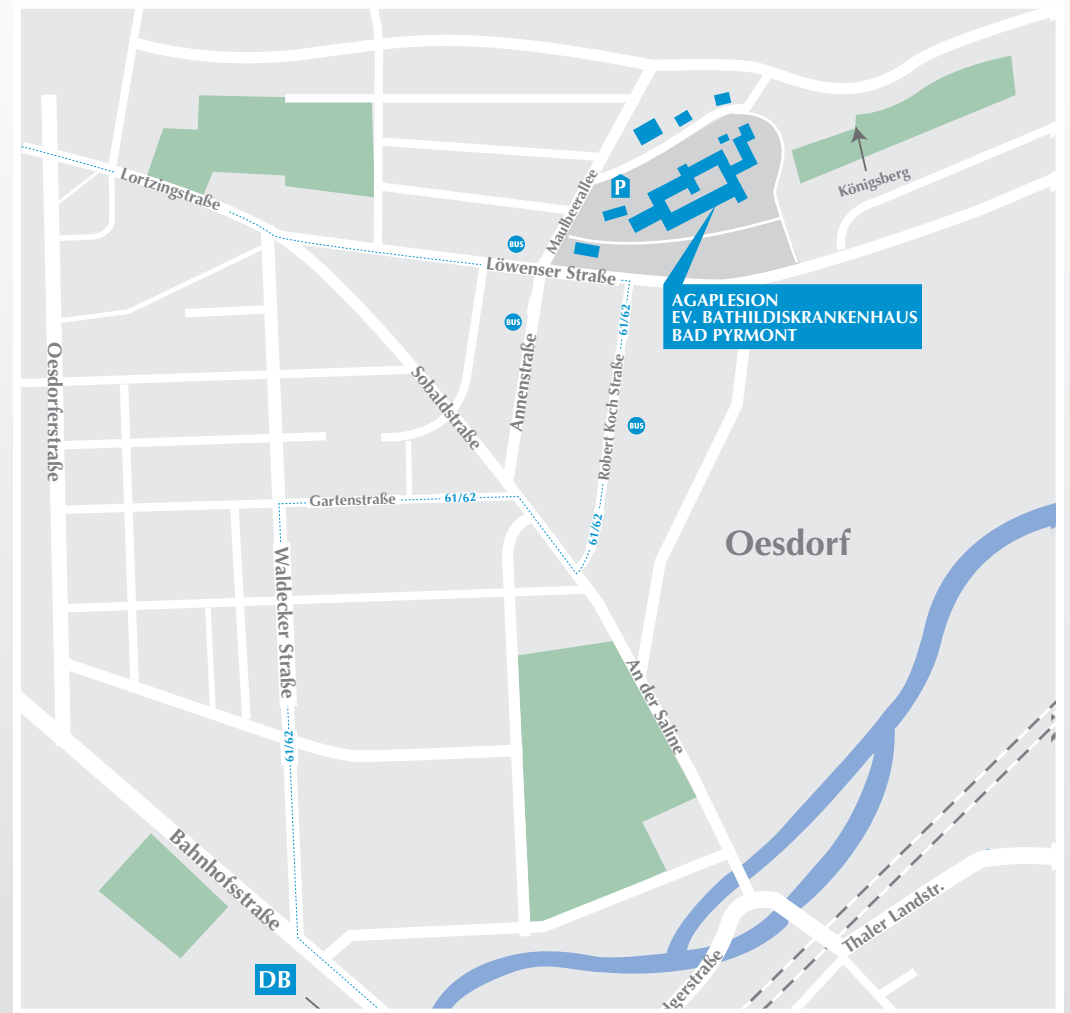
AGAPLESION  
EV. BATHILDISKRANKENHAUS  
BAD PYRMONT  
Maulbeerallee 4  
31812 Bad Pyrmont

### Mit dem Auto

#### Aus dem Nordwesten (Bielefeld)

Von Bielefeld empfehlen wir die A 33 Richtung Paderborn bis zur Abfahrt Paderborn Elsen zu benutzen. Folgen Sie nun der B 1 in Richtung Hameln. Nach ca. 30 Kilometern fahren Sie bitte von der B 1 ab und folgen der B 239 in Richtung Bad Pyrmont, Steinheim. In der Stadt Schieder biegen Sie bitte an der ersten Ampel links ab. Nach ca. 7 Kilometern erreichen Sie eine weitere Kreuzung, an der Sie bitte links in Richtung Lügde, Bad Pyrmont abbiegen.

In Bad Pyrmont angekommen folgen Sie der Straße. Nachdem Sie den Bahnhof passiert haben, biegen Sie an der nächsten Kreuzung links in die Straße „An der Saline“ ab. Nach ca. 500 Metern biegen Sie bitte rechts in die „Annenstr.“ ein. Überqueren Sie am Ende dieser Straße die Kreuzung. Nun befinden Sie sich in der „Maulbeerallee“; das Krankenhaus befindet sich nach ca. 50 Metern auf der rechten Seite.





AGAPLESION  
EV. BATHILDISKRANKENHAUS  
BAD PYRMONT

## ANFAHRT

AGAPLESION  
EV. BATHILDISKRANKENHAUS  
BAD PYRMONT  
Maulbeerallee 4  
31812 Bad Pyrmont

### Mit dem Auto

#### Aus dem Westen (Dortmund)

Aus Richtung Dortmund kommend fahren Sie über die A 44 Richtung Kassel. Am Kreuz Wünnenberg/ Haaren wechseln Sie bitte auf die A 33 Richtung Paderborn. Fahren Sie bitte an der Ausfahrt Paderborn Elsen/ Hameln ab und folgen Sie der B 1 in Richtung Hameln. Nach ca. 30 Kilometern fahren Sie bitte von der B 1 ab und folgen der B 239 in Richtung Bad Pyrmont, Steinheim. In der Stadt Schieder biegen Sie bitte an der ersten Ampel links ab. Nach ca. 7 Kilometern erreichen Sie eine weitere Kreuzung, an der Sie bitte links in Richtung Lügde, Bad Pyrmont abbiegen.

In Bad Pyrmont angekommen folgen Sie der Straße. Nachdem Sie den Bahnhof passiert haben, biegen Sie an der nächsten Kreuzung links in die Straße „An der Saline“ ab. Nach ca. 500 Metern biegen Sie bitte rechts in die „Annenstr.“ ein. Überqueren Sie am Ende dieser Straße die Kreuzung. Nun befinden Sie sich in der „Maulbeerallee“; das Krankenhaus befindet sich nach ca. 50 Metern auf der rechten Seite.

